






LEGENDA

-  Pozzo censito a litostratigrafia nota e relativo numero d'ordine
-  Pozzo della rete di controllo del chimismo delle acque sotterranee con relativo numero d'ordine
-  Pozzo della rete di controllo della piezometria con numero d'ordine (il simbolo * indica che il pozzo è utilizzato anche per il controllo del chimismo)
-  Confine comunale
-  Bacini e corpi idrici superficiali



REGIONE LOMBARDIA
PROVINCIA DI MANTOVA
COMUNE DI MANTOVA


SETTORE TERRITORIO E AMBIENTE

STUDIO GEOLOGICO-TECNICO
(ai sensi della L.R. n. 12 dell'11 marzo 2005 e della D.G.R. n. IX/2616 del 30 novembre 2011)
Elaborato adeguato alle prescrizioni di Regione Lombardia (parere prot. 125985 del 14.12.2022)

Tavola 2

CENSIMENTO CAMPIONE DEI POZZI
scala 1:12.000

Committente:
COMUNE DI MANTOVA
SETTORE TERRITORIO E AMBIENTE
Via Roma, 39 - 46100 Mantova

Il Tecnico incaricato:
ATLANTIDE STUDIO
DI DOTT. GIORGIO LA MARCA
Consulenze Geologiche e Ambientali
Via Cromwell, 11 - 46013 Casati (dino) (MN)
tel. / fax: 0376 637806

Collaboratori:
Dott. Geologo Alberto Barocci
Via Garibaldi, 4 - 46013 Casati (dino) (MN)
Dott. Geologo Alberto Carradini
Via Garibaldi, 7 - 46100 Mantova

Giugno 2023

