








# Carta della Programmazione Mantova Piano del Verde

-  Limite Comunale
-  Edificato
-  Perimetro Zona di Tutela UNESCO





## Ecosistemi

-  EA Ecosistema Agricolo
-  EF Ecosistema Fluviale
-  EU Ecosistema Urbano

## Rete Ecologica sovralocale

-  Fiume Mincio (Corridoio ecologico primario)
-  Rete Natura 2000
-  Parco Perurbano Sud
-  Proposta di by-pass ecologico di connessione del Lago Superiore con la Vallazza

## Tutela e Valorizzazione (TV)





-  TV.01 Il Centro come spazio di continuità per la mobilità attiva
-  TV.02 Tutela e valorizzazione del sistema delle piazze storiche
-  TV.03 Tutela e valorizzazione dei parchi urbani e degli spazi verdi
-  TV.04 Tutela e valorizzazione degli assi alberati esistenti

## Forestazione Urbana (FU)


-  FU.01 Incremento della dotazione di verde in corrispondenza dei sotto-portici della città UNESCO
-  FU.02 Proposta di alberature in vie strategiche
-  FU.03 Depavimentazione dei parcheggi e integrazione di alberature/vegetazione erbacea-arbustiva (VP.01-19)
-  FU.04 Piccoli parchi in aree urbane: giardini e cortili pubblici (PP.01-08)
-  FU.05 Spazi verdi di arredo stradale
-  FU.06 Spazi verdi pubblici con funzione forestale/ricreativa (PC.01, PC.03, PC.04, PC.05, PC.06, PC.07, PC.08, PC.09, PC.10)
-  FU.07 Fasce di mitigazione tra tessuto urbano e infrastrutture (FB.05, FB.06, FB.10, PC.07, PC.08)
-  FU.08 Incentivare pratiche di agro-forestazione (FB.01, FB.02, FB.03, FB.04, FB.05, FB.06, FB.07, FB.08, FB.09, FB.10, FB.11, FB.12, FB.13)

Le sigle che costituiscono i codici identificativi delle aree di forestazione derivano dalla classificazione delle "Linee guida FAO per la forestazione urbana e periurbana". In particolare:  
 FB = Foreste peri-urbane e boschi; PC = Parchi cittadini e foreste (> 0,5ha);  
 PP = Piccoli parchi (< 0,5 ha); VP = Valli e piccole piazze



## Corridoi Verdi (CV)

-  CV.01 Corridoi lungo la viabilità urbana
-  CV.02 Integrazione di mobilità ciclopedonale e corridoi verdi stradali
-  CV.03 Corridoi verdi intorno a infrastrutture alta velocità. (FB.09, FB.10, FB.11, FB.12, PC.13, PC.07)
-  CV.04 Corridoi lungo la viabilità mista secondaria, linee di proprietà agricola e canali minori





## Agricoltura sostenibile (AS)

-  AS.01 Preservare prati stabili dall'alto valore ecologico

## Aree di Bioritenzione (AB)

-  AB.01 Depermeabilizzazione e forestazione delle superfici ciclopedonali
-  AB.03 Bacini di laminazione in aree agricole a vulnerabilità idraulica (BL.01, BL.02, BL.03, BL.04)

## LOOP Ciclopedonale di connessione

-  C.V.L1 Collegamento aree verdi ricreative attraverso una connessione di mobilità sostenibile ciclopedonale
-  Connessioni attraverso l'acqua
-  Principali punti di connessione attraverso l'acqua
-  Principali punti di interesse (paesaggistico - storico - culturale)

