










-  AREA D'INTERVENTO
-  STRADA URBANA DI QUARTIERE (E)
-  STRADA LOCALE (F)
-  PARCHEGGIO PUBBLICO
-  PERCORSO CICLO-PEDONALE ESISTENTE
-  PERCORSO CICLO-PEDONALE DI PROGETTO
-  PERCORSO TRASPORTO PUBBLICO
-  FERME TRASPORTO PUBBLICO

PROGETTO
COMPARTO PA2
Pianificazione attuativa dell'area "ex Comated"
Fiera Catena - Mantova

COMMITTENTE
MABRO S.r.l.
via Scuderie Reali n°12 - Mantova




REGIONE LOMBARDA
PROVINCIA DI MANTOVA
COMUNE DI MANTOVA

CONTENUTO
INTEGRAZIONE
Stato attuale
Pianimetria generale
Sistema della mobilità

INDIRIZZO
Via Daino

COMUNE PROVINCIA
Mantova Mantova

DATA EDIZIONE
GENNAIO 2024

SCALA
1:1000

PROT.
366/2023

4
ELABORATO