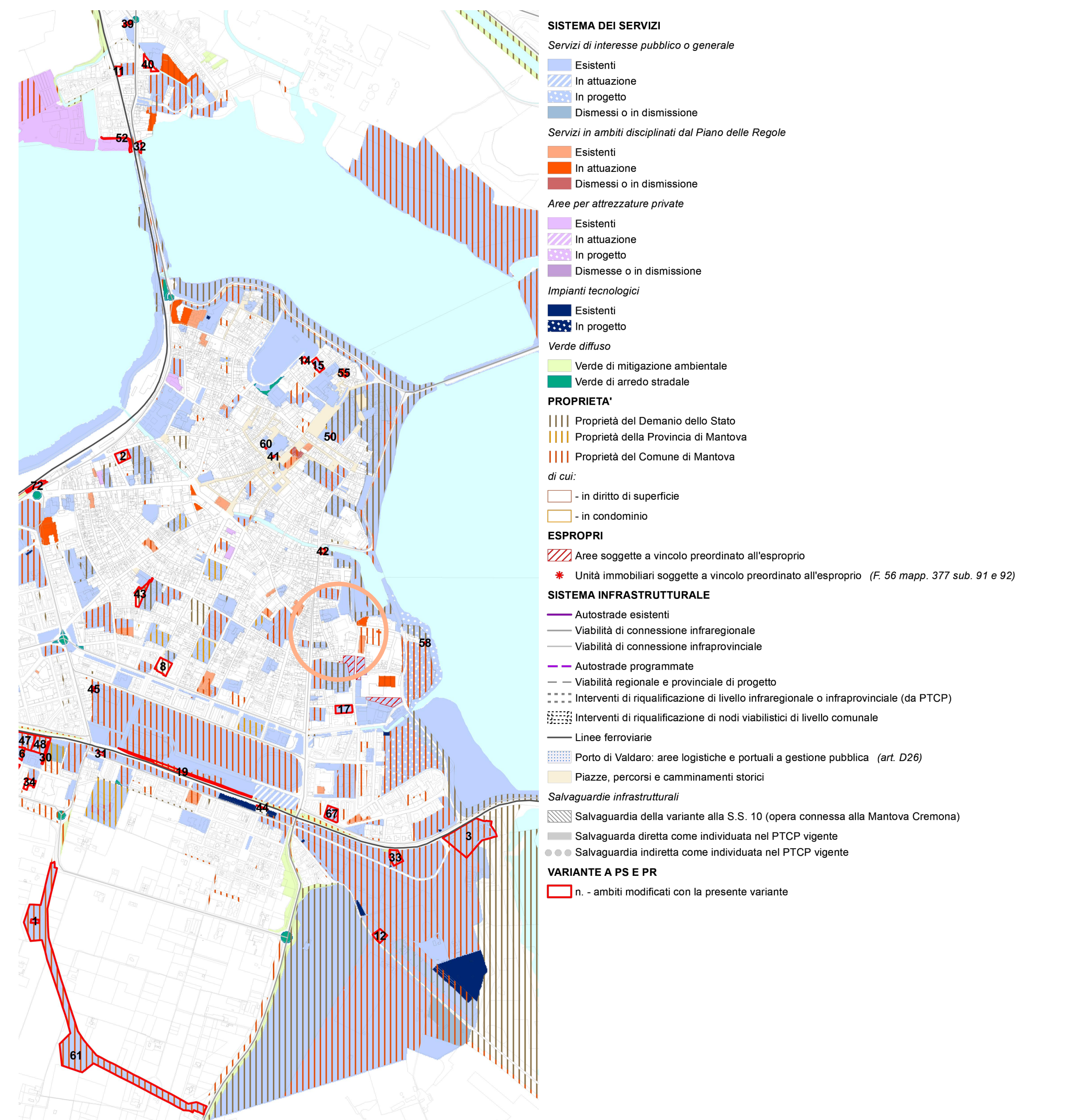
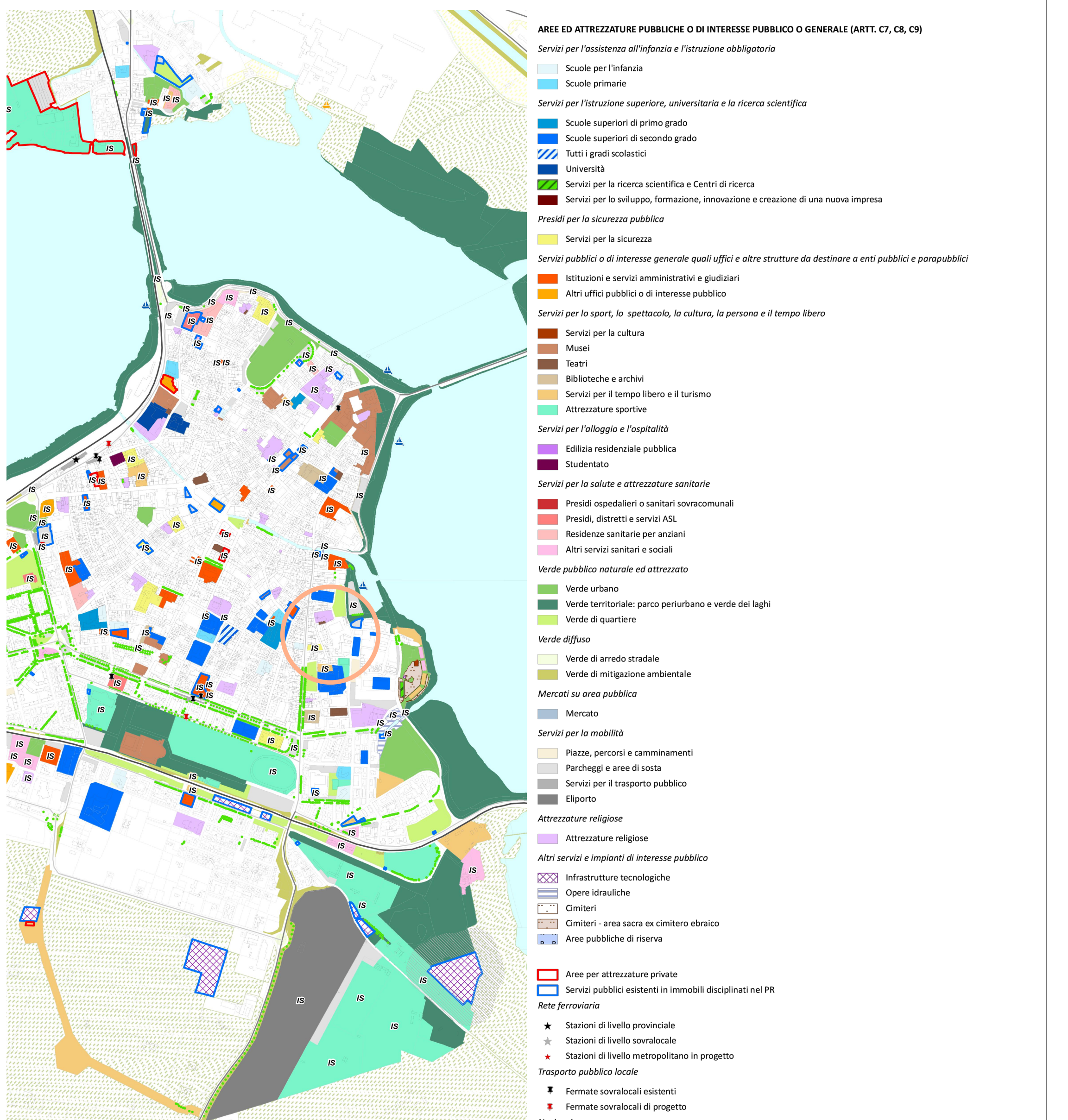


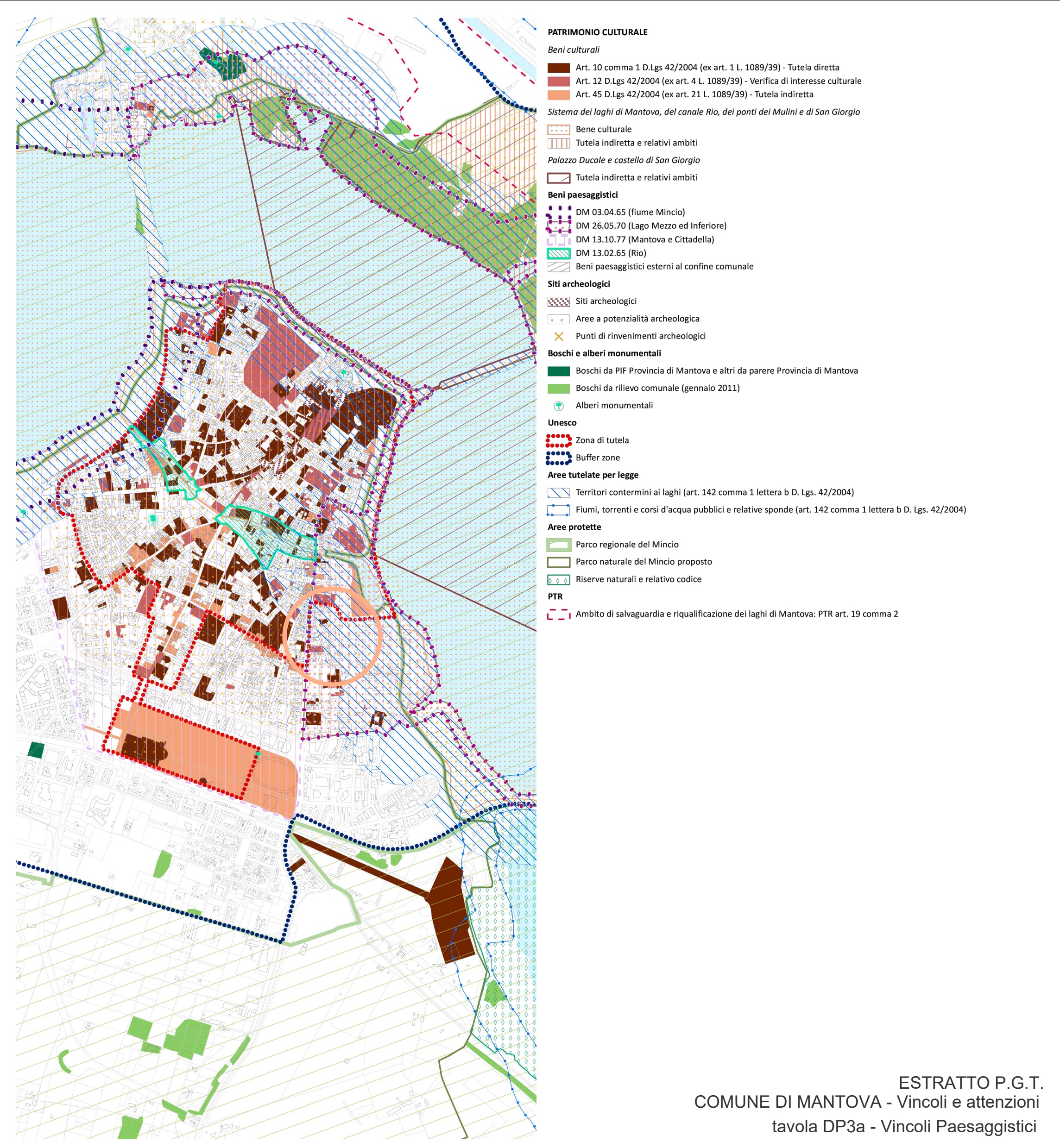
ESTRATTO P.G.T. COMUNE DI MANTOVA - Piano delle Regole
tavola PR1 - Modalità di intervento per destinazioni d'uso - Variante PS e PR



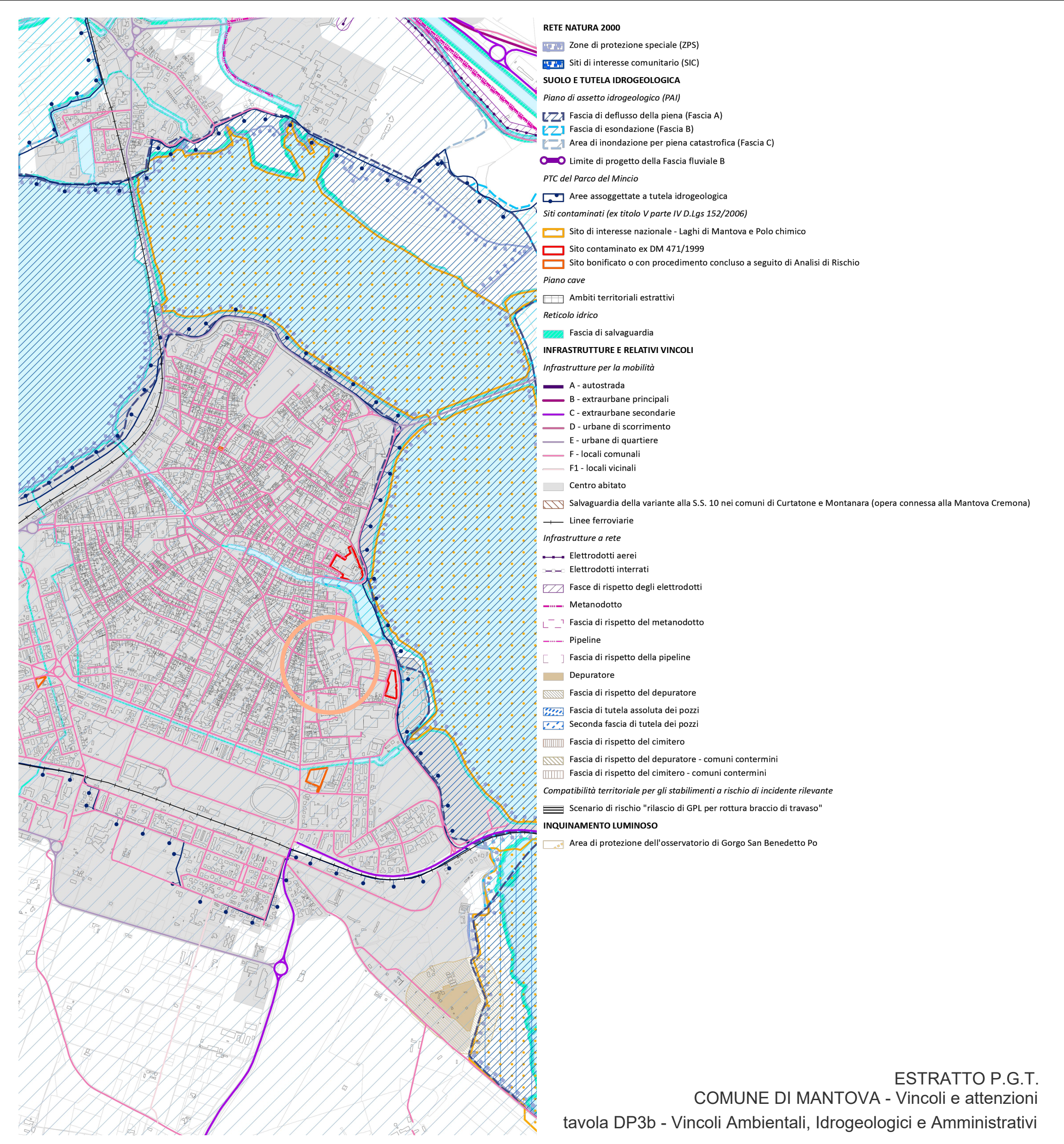
ESTRATTO P.G.T. COMUNE DI MANTOVA - Piano dei Servizi
tavola PS1 - Aree per attrezzature pubbliche e di interesse pubblico o generale - Variante PS e PR



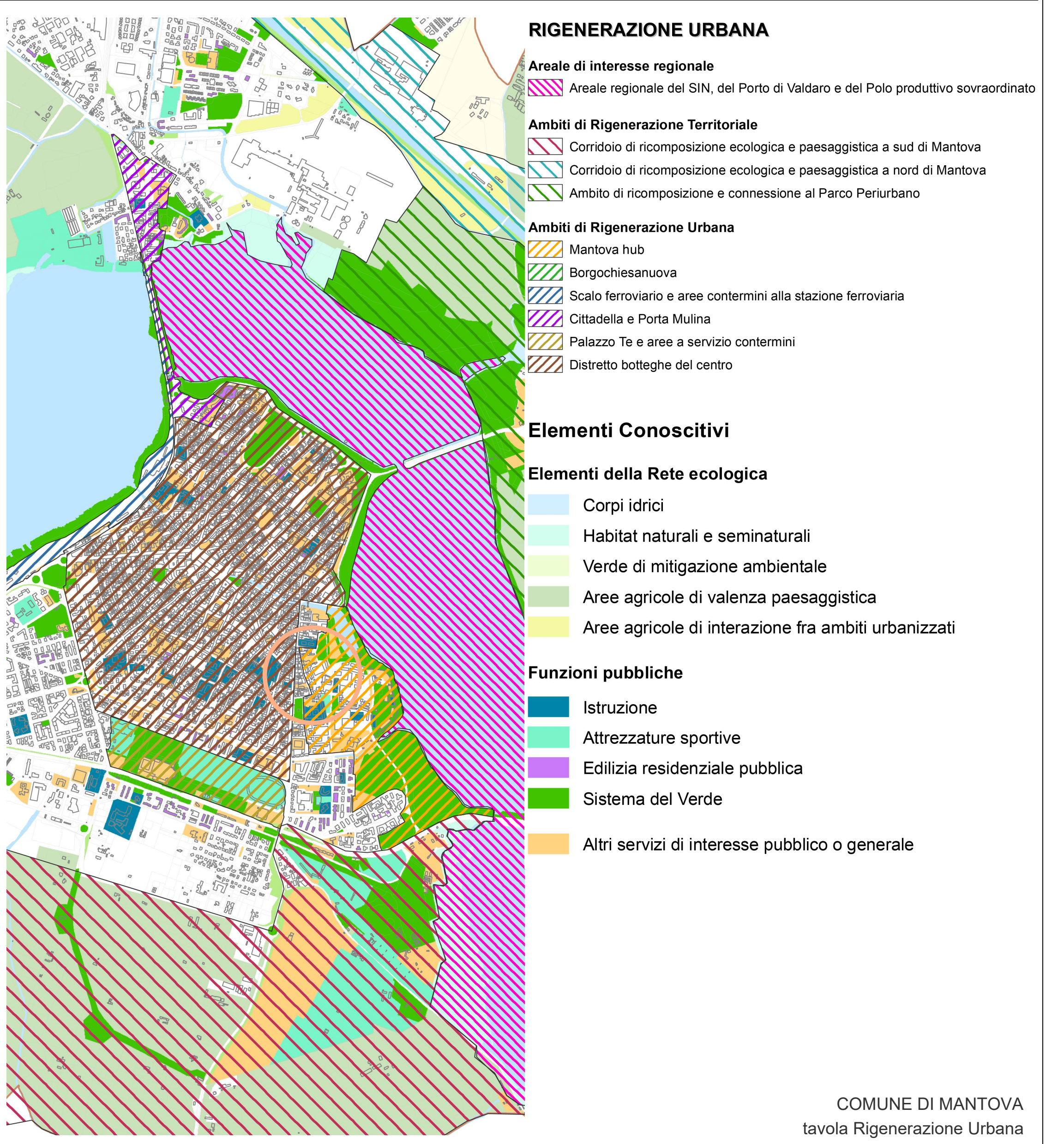
ESTRATTO P.G.T. COMUNE DI MANTOVA - Piano dei Servizi
tavola PS2 - Sistema dei servizi - Variante PS e PR



ESTRATTO P.G.T. COMUNE DI MANTOVA - Vincoli e attenzioni
tavola DP3a - Vincoli Paesaggistici



ESTRATTO P.G.T. COMUNE DI MANTOVA - Vincoli e attenzioni
tavola DP3b - Vincoli Ambientali, Idrogeologici e Amministrativi



COMUNE DI MANTOVA
tavola Rigenerazione Urbana

AREA D'INTERVENTO

PROGETTO
COMPARTO PA2
Pianificazione attuativa dell'area "ex Comated"
Fiera Catena - Mantova

Intervento di Ristrutturazione Urbanistica ai sensi dell'art.43, comma 2-quater della L.R. 12/2005 nell'area di Rigenerazione Urbana "Mantova hub" (D.C.C. 30/2020)

COMITENTE
MABRO S.r.l.
via Scuderie Reali n°12 - Mantova

REGIONE LOMBARDA
PROVINCIA DI MANTOVA
COMUNE DI MANTOVA

CONTENUTO
INTEGRAZIONE
Stato attuale
Estratti cartografia P.G.T. Mantova

INDIRIZZO
Via Daino
Mantova
Mantova

DATA EDIZIONE
GIUGNO 2024

SCALA
-

PROT.
566/2025

ELABORATO
2

PROGETTAZIONE
ARCHITETTO PAOLO VINCENZI
Corso Vittorio Emanuele II, 33 - 46100 Mantova
0376 224380 - pmvinc@tin.it