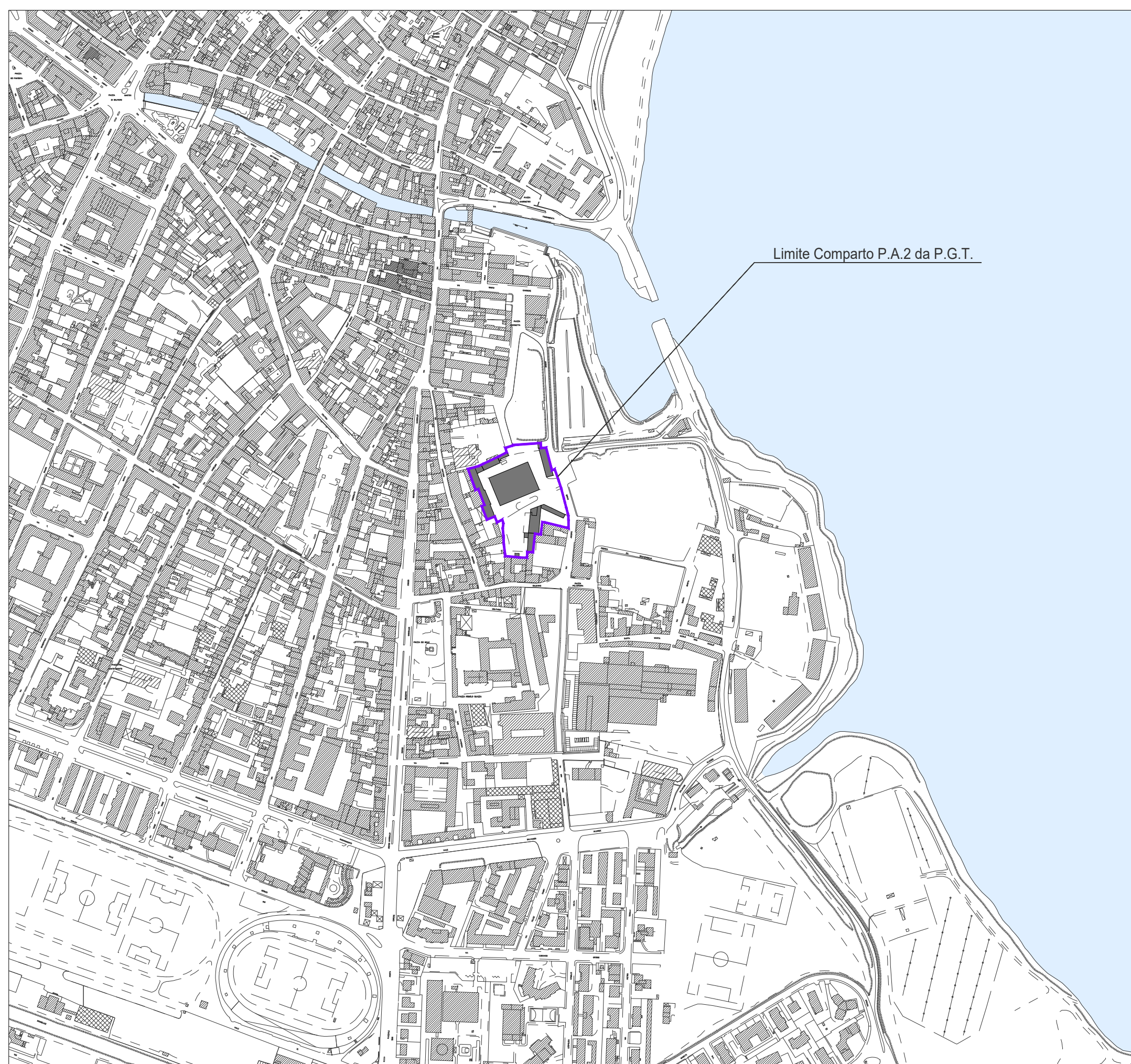
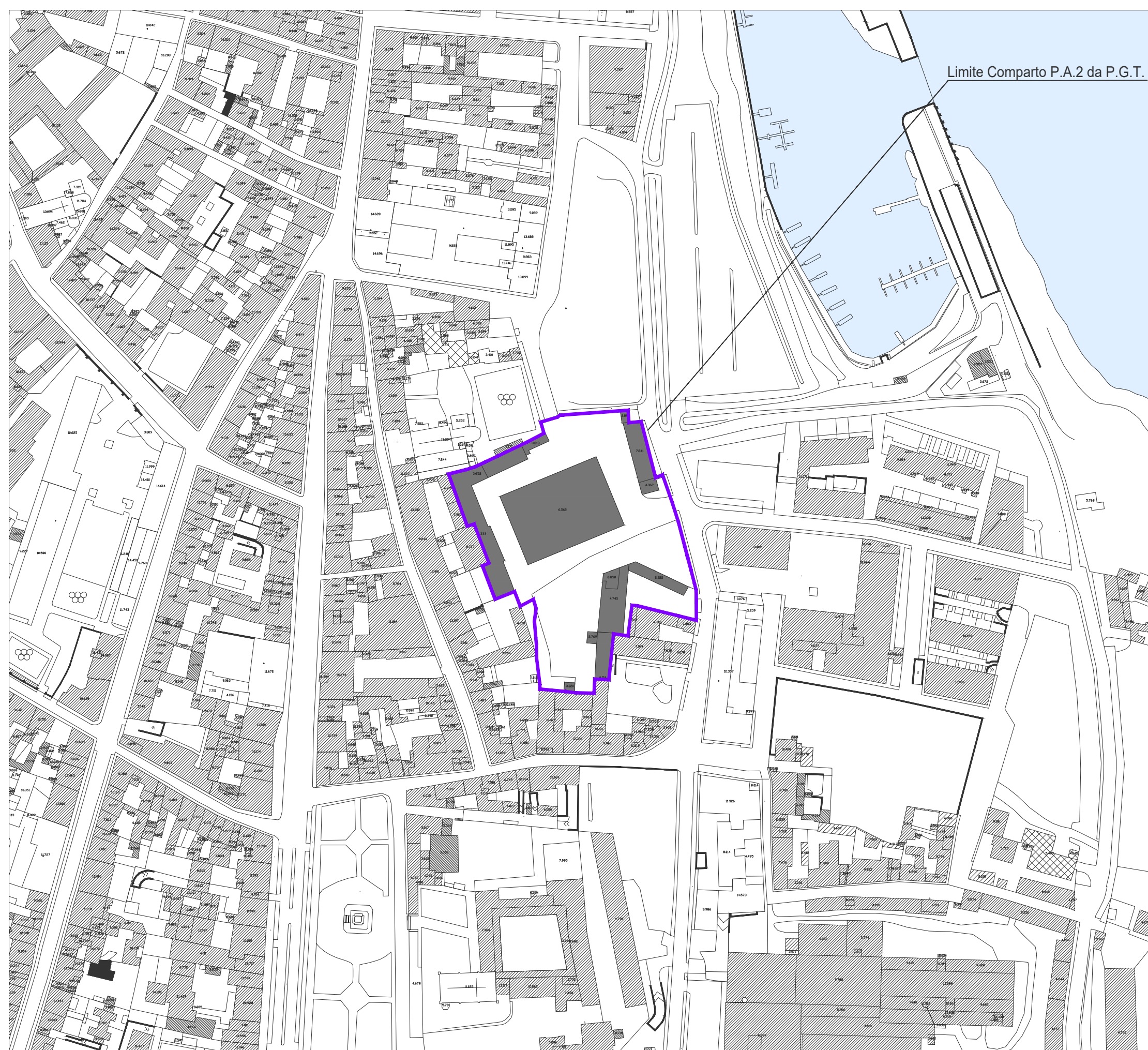


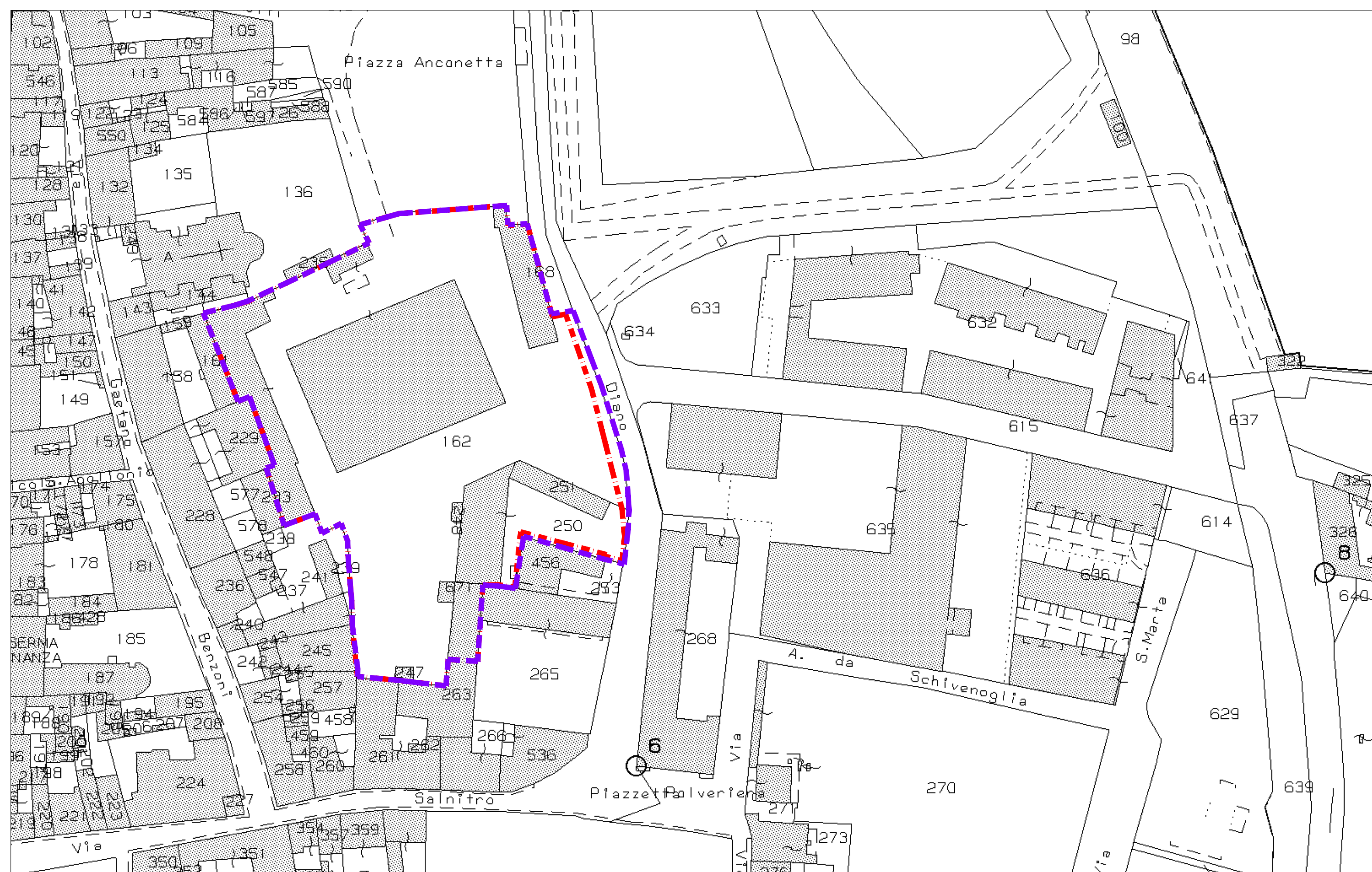
INQUADRAMENTO GENERALE - SCALA 1:5000



PLANIMETRIA GENERALE SU BASE AEROFOTOGRAMMETRICO - SCALA 1:2000



ESTRATTO CATASTALE - SCALA 1:1000



Foglio	Particella	Sub.	Proprietà
55	250	1	MABRO S.r.l. via Scuderie Reali, n°12 - Mantova
55	251	1	
55	162		
55	168		
55	247	2	
55	671		
55	263	306	
55	248		

- - - PERIMETRO COMPARTO P.A.2 DA P.G.T.
- - - PERIMETRO COMPARTO P.A.2 DA RILIEVO TOPOGRAFICO



PROGETTO
COMPARTO PA2
 Pianificazione attuativa dell'area "ex Comated"
 Fiera Catena - Mantova
 Intervento di Ristrutturazione Urbanistica ai sensi dell'art.43, comma 2-quater della L.R. 12/2005 nell'areale di Rigenerazione Urbana "Mantova hub" (D.C.C. 30/2020)
 COMMITTENTE
 MABRO S.r.l.
 via Scuderie Reali n°12 - Mantova



REGIONE LOMBARDIA
 PROVINCIA DI MANTOVA
 COMUNE DI MANTOVA

CONTENUTO
INTEGRAZIONE
 Stato attuale
 Inquadramento generale

INDIRIZZO
 Via Daino
 COMUNE
 Mantova
 PROVINCIA
 Mantova
 DATA EDIZIONE
 GIUGNO 2022
 SCALA
 VARIE
 PROT.
 586/2023
ELABORATO
1

PROGETTAZIONE
ARCHITETTO PAOLO VINCENZI
 Corso Vittorio Emanuele II, 33 - 46100 Mantova
 0376 224380 - pmvinc@tin.it