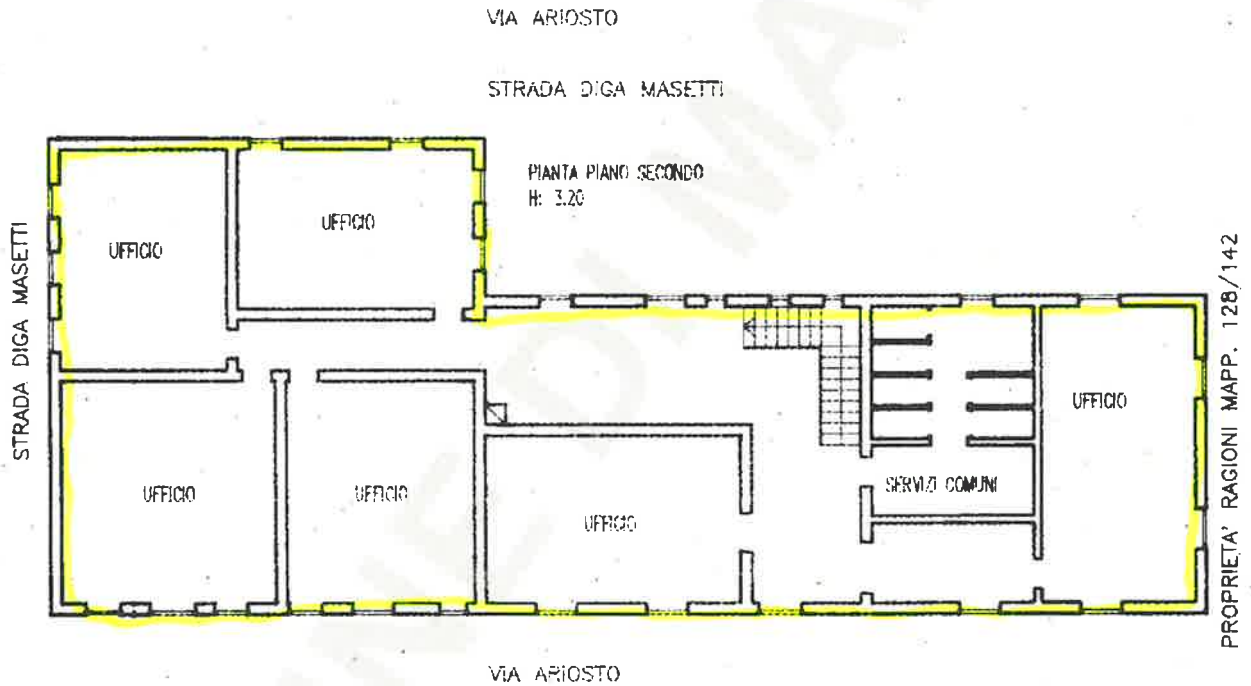
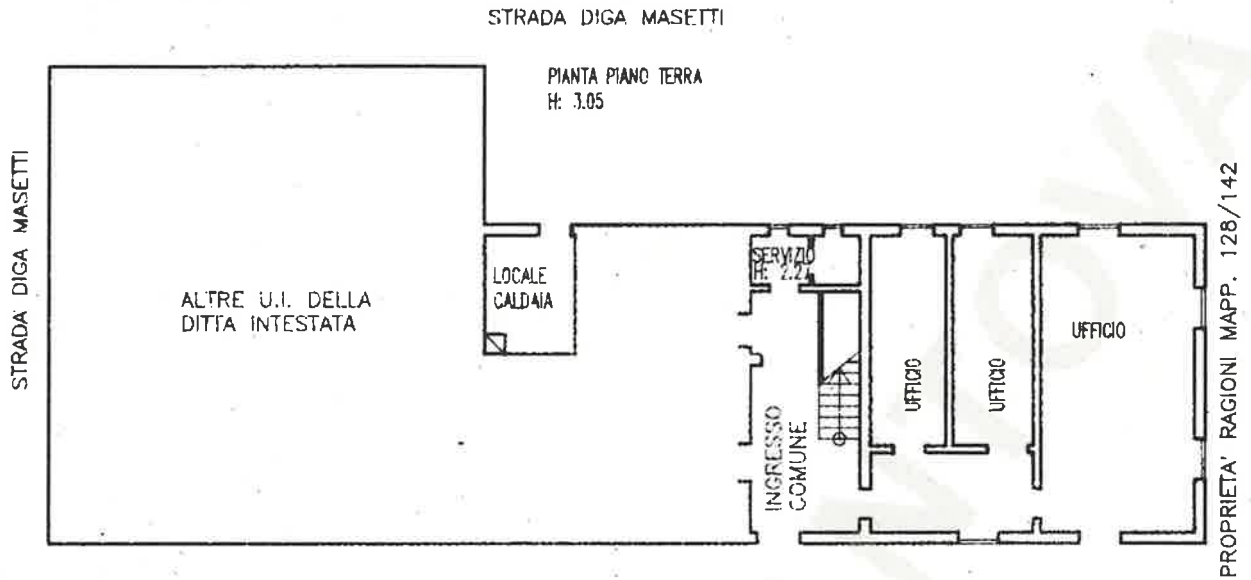
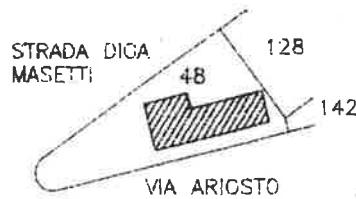




Planimetria di u.i.u. in Comune di MANTOVA via ARIOSTO civ. 34



VIA ARIOSTO



ORIENTAMENTO

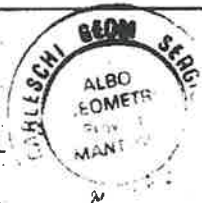


SCALA DI 1/200

PLANIMETRIA GENERALE
FG. 63 MAPP.: 48
SCALA 1:2000

Dichiarazione di N.C.
Denuncia di variazione

Compilata dal **GEOMETRA**
CARLESCHI SERGIO (Titolo, cognome e nome)
Iscritto all'albo de **GEOMETRI**
della provincia di **MANTOVA**, 854
data **20.12.95** Firma *Sergio Carleschi*



RISERVATO ALL'UFFICIO

612

Identificativi catastali
F **63**
n **48** sub **B**